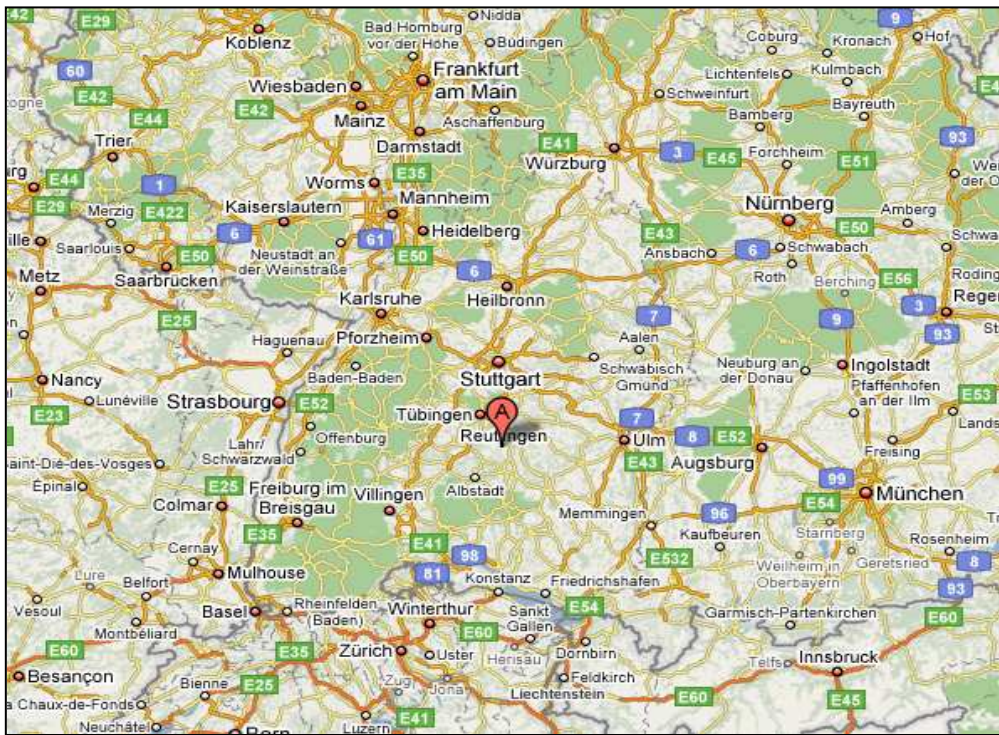











ROUTE

AZUR Rosencamping Schwäbische Alb

GPS: 48,36125 / 9,24014

Hardtweg 80, D- 72820 Sonnenbühl - Erpfingen



deutsch	nederlands	english
 <p>A8 Karlsruhe - München.</p> <p> Bei der Ausfahrt Stuttgart-Degerloch verlassen Sie die Autobahn und fahren Sie über die B27 Richtung Tübingen/Reutlingen.</p> <p>In Reutlingen nehmen Sie die B312 Richtung Pfullingen. Ab Engstingen nehmen Sie die B313 Richtung Trochtelfingen.</p> <p> Bei der Kapelle Haid biegen Sie in Richtung Erpfingen ab. (folgen Sie die schildern „Bären Höhle“). In Erpfingen ist der Campingplatz ausgeschildert.</p>	 <p>A8 Karlsruhe - München.</p> <p> Bij de afrit Stuttgart-Degerloch verlaat u de snelweg en rijdt u verder over de B27 richting Tübingen/Reutlingen.</p> <p>In Reutlingen neemt u de B312 richting Pfullingen. Vanaf Engstingen neemt u de B313 richting Trochtelfingen.</p> <p>Bij de kapel Haid slaat u af richting Erpfingen. (Volg de borden "Bären Höhle").</p> <p> In Erpfingen wordt de camping op borden aangegeven.</p>	 <p>A8 Karlsruhe - München.</p> <p> Leave the highway by Stuttgart-Degerloch. Then drive in direction Tübingen/Reutlingen (B27).</p> <p>In Reutlingen you take the B312 in direction Pfullingen. In Engstingen you take the B313 in direction Trochtelfingen.</p> <p>By the chappel Haid you drive in direction Erpfingen.</p> <p> In Erpfingen you follow the sign "camp site".</p>